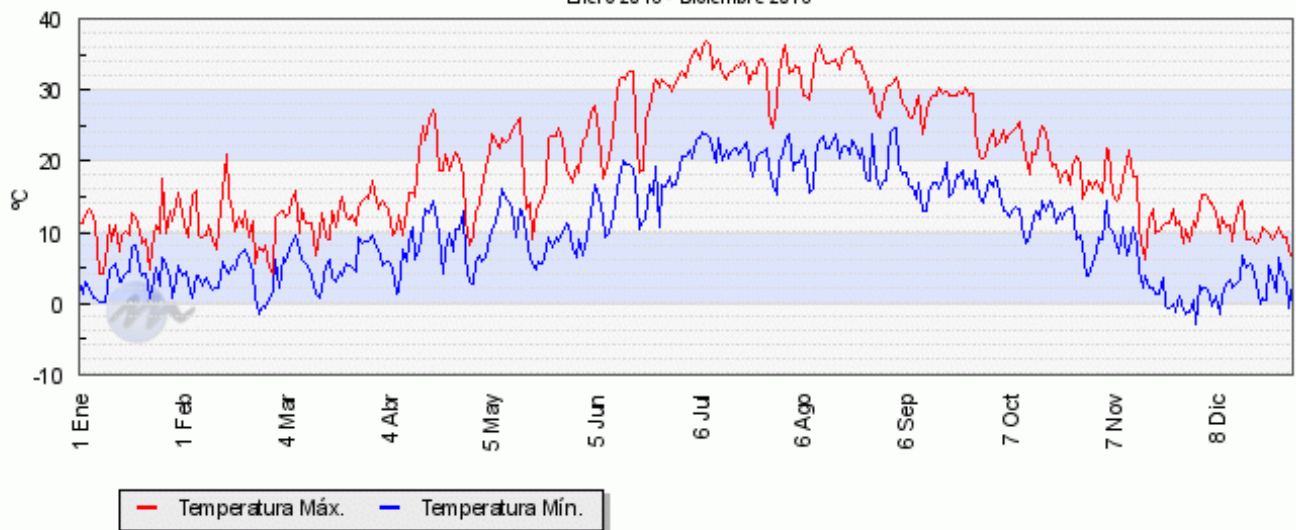


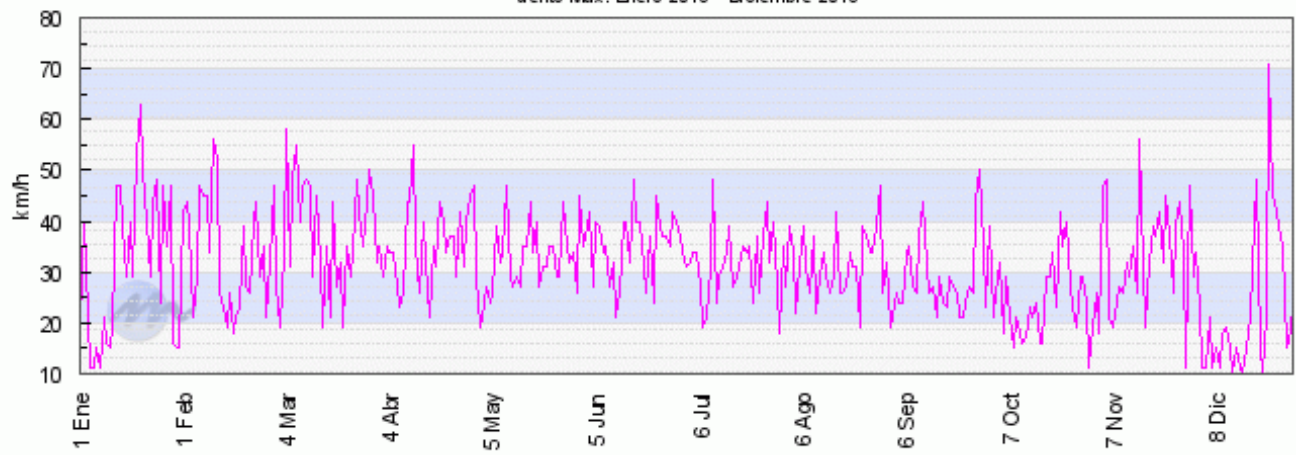
Madrid-Avda.Ilustración

Enero 2013 - Diciembre 2013



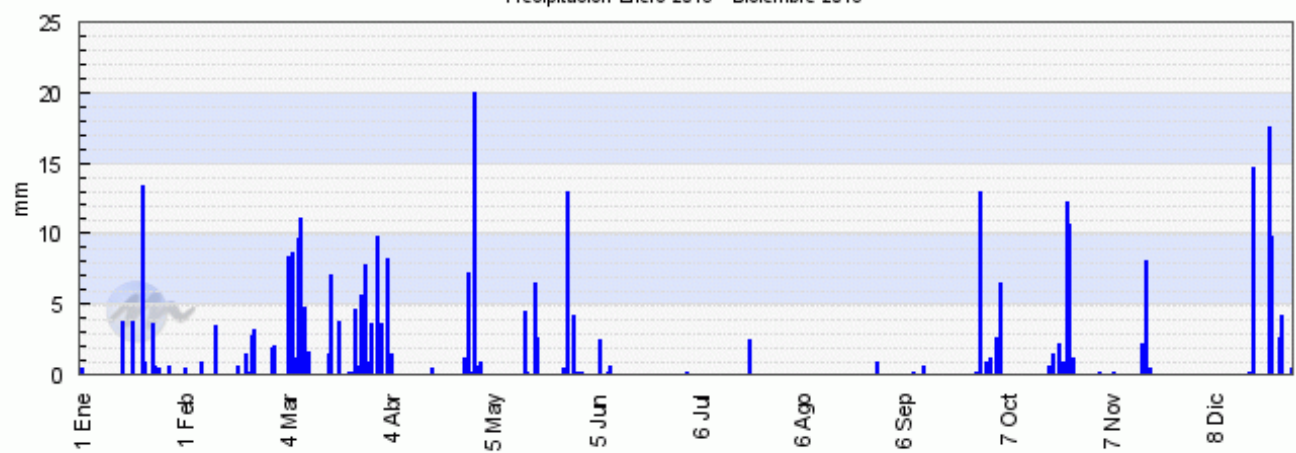
Madrid-Avda.Ilustración

Vento Máx. Enero 2013 - Diciembre 2013



Madrid-Avda.Ilustración

Precipitación Enero 2013 - Diciembre 2013



Estación de Madrid-Avda.Ilustración (ESMAD2800000028035A)

Altitud sobre el nivel del mar (metros): 665

Latitud 40° 28' 43" N - Longitud 03° 43' 03" W

Enero 2013

Dia	Temperatura (°C)		Humedad (%)		Barómetro (hPa)		Viento (km/h)	Precip. (mm)
	Máx.	Mín.	Máx.	Mín.	Máx.	Mín.	Máx.	
01	11.0	3.2	97	63	1025.3	1020.3	19	0.4
02	11.2	1.4	86	51	1029.5	1025.2	40	-
03	12.5	3.0	78	38	1039.8	1029.2	31	-
04	13.2	1.8	68	39	1040.5	1036.7	11	-
05	12.1	0.8	79	50	1036.9	1032.5	11	-
06	11.4	0.9	83	57	1032.9	1028.9	15	-
07	4.2	0.3	92	78	1031.6	1028.9	11	-
08	4.1	0.2	92	84	1033.3	1030.6	21	-
09	5.8	0.1	92	72	1031.6	1028.3	16	-
10	11.1	4.4	95	75	1028.5	1024.5	15	-
11	8.7	5.1	96	74	1025.8	1022.8	19	-
12	11.0	5.6	92	63	1023.3	1014.8	47	-
13	7.4	3.1	88	57	1020.6	1014.5	47	3.8
14	9.7	3.1	71	50	1024.1	1020.4	39	-
15	10.2	4.2	72	49	1021.6	1018.8	29	-
16	9.7	4.5	90	59	1019.9	1011.7	40	3.8
17	12.8	7.8	85	53	1017.0	1012.5	29	-
18	12.1	8.1	90	79	1013.5	999.0	53	-
19	10.3	4.7	90	67	998.5	978.9	63	13.4
20	8.5	3.8	90	55	1006.4	992.0	50	0.8
21	9.0	4.1	90	44	1014.3	1003.3	40	-
22	4.8	0.9	90	59	1014.3	1005.4	29	3.6
23	8.0	2.0	88	49	1018.7	1008.4	44	0.6
24	11.1	5.1	90	45	1016.9	1008.8	48	0.4
25	10.0	2.4	85	63	1018.0	1015.9	24	-
26	17.5	6.4	87	21	1020.8	1015.6	47	-
27	9.8	5.4	90	51	1020.9	1015.7	35	0.6
28	13.0	3.5	76	43	1030.0	1020.6	47	-
29	11.7	0.8	80	53	1031.5	1029.4	16	-
30	14.2	3.2	80	54	1032.2	1030.1	15	-
31	15.7	5.3	82	55	1034.2	1030.1	15	-

Estación de Madrid-Avda.Ilustración (ESMAD2800000028035A)

Altitud sobre el nivel del mar (metros): 665

Latitud 40° 28' 43" N - Longitud 03° 43' 03" W

Febrero 2013

Dia	Temperatura (°C)		Humedad (%)		Barómetro (hPa)		Viento (km/h)	Precip. (mm)
	Máx.	Mín.	Máx.	Mín.	Máx.	Mín.	Máx.	
01	12.8	3.9	97	63	1030.1	1014.8	42	0.4
02	9.9	4.5	87	44	1025.1	1013.0	44	-
03	9.4	2.9	64	36	1030.9	1024.7	39	-
04	15.2	0.7	74	45	1033.0	1028.6	21	-
05	15.8	3.9	80	41	1028.5	1020.6	29	-
06	9.7	3.8	79	42	1020.9	1017.6	47	0.8
07	9.3	2.6	58	40	1026.5	1021.0	45	-
08	9.6	3.5	68	45	1023.8	1017.5	45	-
09	10.9	2.9	65	41	1026.6	1021.7	34	-
10	8.7	1.9	88	54	1024.6	1009.9	56	3.4
11	7.7	2.1	80	45	1014.4	1009.4	52	-
12	10.8	2.2	66	37	1020.6	1013.7	26	-
13	15.9	5.9	76	48	1023.8	1019.5	23	-
14	21.1	4.5	79	40	1024.5	1020.8	19	-
15	15.2	4.2	74	47	1023.1	1019.3	26	-
16	12.8	5.3	78	58	1020.2	1016.6	18	-
17	10.2	4.8	84	72	1017.1	1012.3	21	0.6
18	12.2	6.9	90	53	1013.5	1010.6	23	-
19	10.6	7.2	85	67	1012.5	1009.2	39	1.4
20	12.9	7.7	87	62	1014.6	1012.1	27	0.2
21	9.4	6.2	89	76	1014.2	1009.8	26	2.8
22	11.6	4.6	92	59	1007.9	999.4	40	3.2
23	5.6	0.8	92	38	1019.1	999.8	44	-
24	7.9	-1.4	81	39	1021.6	1018.4	29	-
25	7.2	-0.3	64	39	1023.0	1020.9	35	-
26	8.3	-0.6	68	42	1023.0	1019.2	21	-
27	5.1	0.6	86	56	1019.7	1016.0	32	1.8
28	4.3	1.8	91	75	1014.4	932.5	47	2.0

Estación de Madrid-Avda.Ilustración (ESMAD2800000028035A)

Altitud sobre el nivel del mar (metros): 665

Latitud 40° 28' 43" N - Longitud 03° 43' 03" W

Marzo 2013

Dia	Temperatura (°C)		Humedad (%)		Barómetro (hPa)		Viento (km/h)	Precip. (mm)
	Máx.	Mín.	Máx.	Mín.	Máx.	Mín.	Máx.	
01	12.3	6.1	63	43	1018.9	1014.4	27	-
02	12.6	2.3	72	41	1019.3	1016.0	19	-
03	12.9	6.4	72	46	1017.3	1010.9	34	-
04	12.3	5.8	88	56	1011.1	998.8	58	8.4
05	12.7	7.6	89	71	998.9	995.1	31	8.6
06	14.3	8.3	90	67	1004.0	995.6	48	1.2
07	15.9	9.7	92	68	1004.6	997.5	55	9.6
08	10.0	7.4	92	79	1009.7	1004.6	40	11.0
09	13.3	6.3	91	56	1009.6	1005.8	47	4.8
10	11.2	5.6	88	61	1008.3	1005.6	48	1.6
11	11.4	4.7	94	62	1009.2	1005.0	47	-
12	11.2	3.6	87	49	1007.7	1000.7	29	-
13	6.9	1.3	76	39	1016.2	1000.2	45	-
14	10.0	0.8	66	40	1019.7	1016.3	32	-
15	12.7	1.9	70	33	1020.5	1016.3	19	-
16	9.2	5.2	84	60	1013.6	1007.6	35	1.4
17	8.9	6.1	90	65	1008.4	998.4	21	7.0
18	13.1	3.6	74	46	1009.2	1001.4	44	-
19	10.8	3.0	92	58	1008.5	1000.3	27	3.8
20	13.9	4.4	92	38	1019.7	1002.7	32	-
21	15.0	3.8	87	46	1020.1	1014.6	19	-
22	12.1	5.7	85	64	1008.8	1006.4	35	0.2
23	11.8	5.4	87	54	1008.3	1003.0	29	0.2
24	12.4	5.1	89	57	1009.9	1002.2	34	4.6
25	10.9	4.6	89	70	1012.6	1007.9	48	0.6
26	13.2	9.2	95	78	1008.6	1003.4	42	5.6
27	14.3	8.5	96	67	1005.0	1001.8	35	7.8
28	15.1	8.7	90	60	1013.3	1005.0	44	0.8
29	14.6	8.8	94	77	1013.2	1006.7	50	3.6
30	17.2	9.6	84	40	1014.4	1009.8	45	-
31	14.3	7.9	91	58	1012.6	999.4	32	9.8

Estación de Madrid-Avda.Ilustración (ESMAD2800000028035A)

Altitud sobre el nivel del mar (metros): 665

Latitud 40° 28' 43" N - Longitud 03° 43' 03" W

Abril 2013

Dia	Temperatura (°C)		Humedad (%)		Barómetro (hPa)		Viento (km/h)	Precip. (mm)
	Máx.	Mín.	Máx.	Mín.	Máx.	Mín.	Máx.	
01	13.2	7.5	92	48	1008.3	998.5	35	3.6
02	14.4	5.4	87	50	1011.1	1008.1	29	-
03	13.5	5.8	89	53	1010.8	1000.5	35	8.2
04	13.0	5.9	89	55	1003.7	1000.4	34	1.4
05	9.7	4.9	87	41	1014.2	1002.5	34	-
06	10.4	1.4	67	41	1021.7	1014.4	27	-
07	12.4	1.6	77	48	1021.7	1015.2	23	-
08	9.7	7.6	87	56	1015.3	1011.9	26	-
09	12.9	5.9	86	67	1016.8	1012.3	44	-
10	15.6	8.6	89	67	1019.0	1016.6	44	-
11	15.7	10.8	88	50	1017.9	1012.4	55	-
12	15.1	6.3	89	46	1019.6	1015.5	35	-
13	21.3	7.3	79	30	1023.1	1019.3	26	-
14	25.0	10.9	62	36	1021.2	1016.7	40	-
15	22.9	13.4	59	45	1021.7	1018.7	32	-
16	25.7	12.7	77	40	1021.6	1018.7	21	0.4
17	27.1	14.3	66	28	1020.7	1017.3	35	-
18	26.4	13.1	72	26	1019.1	1015.1	31	-
19	18.6	9.7	76	33	1023.9	1015.4	44	-
20	18.7	4.3	55	24	1024.8	1019.0	40	-
21	20.9	7.4	52	25	1020.5	1015.0	34	-
22	18.8	9.8	47	28	1018.2	1014.0	37	-
23	20.3	7.4	65	33	1022.4	1018.2	37	-
24	21.3	10.4	60	34	1023.2	1018.3	29	-
25	20.2	10.5	61	39	1021.4	1014.6	42	-
26	17.9	12.9	78	50	1017.7	1010.6	31	1.2
27	11.8	6.1	87	38	1011.1	1006.4	40	7.2
28	8.1	3.2	72	42	1010.6	1008.7	45	0.2
29	9.7	2.8	86	61	1011.2	1008.5	47	20.0
30	13.0	6.0	77	51	1014.1	1011.0	29	0.6

Estación de Madrid-Avda.Ilustración (ESMAD2800000028035A)

Altitud sobre el nivel del mar (metros): 665

Latitud 40° 28' 43" N - Longitud 03° 43' 03" W

Mayo 2013

Dia	Temperatura (°C)		Humedad (%)		Barómetro (hPa)		Viento (km/h)	Precip. (mm)
	Máx.	Mín.	Máx.	Mín.	Máx.	Mín.	Máx.	
01	13.8	6.9	85	54	1018.7	1014.2	19	0.8
02	16.2	5.8	82	44	1019.7	1017.6	21	-
03	18.9	6.6	74	41	1020.4	1016.5	27	-
04	21.3	9.2	66	33	1020.3	1017.2	24	-
05	23.7	10.1	64	27	1019.8	1017.0	26	-
06	22.7	11.7	62	34	1020.9	1017.4	39	-
07	21.8	13.9	66	43	1020.8	1016.3	32	-
08	23.3	16.2	69	35	1017.6	1013.7	34	-
09	22.7	14.8	72	46	1016.8	1013.2	47	-
10	23.2	14.1	77	41	1017.3	1014.4	29	-
11	24.3	13.2	65	20	1018.7	1016.0	27	-
12	25.1	9.4	62	23	1020.8	1017.1	29	-
13	26.2	13.4	56	26	1019.6	1013.1	27	-
14	20.9	13.1	79	49	1006.7	1003.3	35	4.4
15	13.3	9.6	84	50	1004.7	1000.1	35	0.2
16	14.2	6.2	79	38	1004.4	1000.6	44	-
17	9.1	5.6	85	65	1003.8	998.6	34	6.4
18	13.1	4.8	92	47	1015.5	1004.0	40	2.6
19	13.8	5.8	77	45	1018.3	1015.3	27	-
20	14.7	5.7	79	43	1019.4	1017.2	31	-
21	17.3	7.7	73	42	1019.6	1015.6	31	-
22	23.1	9.2	72	31	1019.1	1015.4	35	-
23	23.6	7.9	73	33	1018.0	1013.7	35	-
24	23.4	9.4	68	20	1016.4	1013.9	29	-
25	24.7	8.7	63	20	1017.0	1013.7	29	-
26	22.9	10.0	68	37	1015.8	1009.3	44	0.4
27	18.7	11.3	78	31	1011.4	1007.1	35	13.0
28	18.2	10.9	68	31	1012.4	1008.0	32	-
29	16.9	7.7	85	33	1014.4	1011.6	34	4.2
30	19.3	6.5	86	38	1019.6	1013.4	26	0.2
31	18.3	9.1	75	36	1019.6	1017.7	45	0.2

Estación de Madrid-Avda.Ilustración (ESMAD2800000028035A)

Altitud sobre el nivel del mar (metros): 665

Latitud 40° 28' 43" N - Longitud 03° 43' 03" W

Junio 2013

Día	Temperatura (°C)		Humedad (%)		Barómetro (hPa)		Viento (km/h)	Precip. (mm)
	Máx.	Mín.	Máx.	Mín.	Máx.	Mín.	Máx.	
01	23.0	6.9	72	33	1022.1	1018.0	35	-
02	23.5	9.4	67	35	1020.8	1016.6	39	-
03	25.3	10.9	65	30	1019.4	1013.2	42	-
04	27.6	14.4	59	26	1014.3	1008.7	27	-
05	27.8	16.6	53	29	1012.0	1008.3	40	-
06	23.8	14.9	79	37	1014.0	1011.5	39	2.4
07	17.6	12.1	73	49	1015.2	1013.1	34	-
08	18.1	9.2	81	46	1015.0	1012.9	35	0.2
09	20.7	9.9	85	47	1016.0	1012.7	27	0.6
10	23.7	12.2	82	39	1017.9	1015.4	32	-
11	27.6	14.1	76	38	1019.6	1017.0	21	-
12	31.6	17.6	69	33	1020.2	1015.5	26	-
13	31.7	20.1	66	28	1016.6	1011.7	40	-
14	31.6	19.6	69	28	1013.8	1011.0	40	-
15	32.6	19.6	48	17	1014.0	1010.5	32	-
16	32.7	19.1	51	20	1011.9	1005.7	48	-
17	25.9	17.0	70	27	1009.2	1005.5	40	-
18	18.5	10.4	73	39	1012.1	1008.4	40	-
19	18.8	11.6	68	42	1017.0	1011.9	31	-
20	25.9	11.9	74	31	1017.5	1014.4	26	-
21	27.6	16.8	54	28	1018.5	1013.9	37	-
22	30.2	15.3	71	30	1021.0	1016.8	24	-
23	31.4	19.2	56	22	1019.0	1015.4	45	-
24	30.4	10.8	57	12	1022.1	1017.7	39	-
25	31.4	16.8	38	18	1021.4	1016.5	37	-
26	30.9	16.3	46	23	1021.0	1015.8	37	-
27	30.6	17.7	52	28	1019.9	1015.3	35	-
28	29.8	16.4	39	19	1021.1	1017.9	42	-
29	31.0	16.8	55	25	1023.6	1018.2	40	-
30	32.0	19.0	43	22	1019.9	1012.4	37	-

Estación de Madrid-Avda.Ilustración (ESMAD2800000028035A)

Altitud sobre el nivel del mar (metros): 665

Latitud 40° 28' 43" N - Longitud 03° 43' 03" W

Julio 2013

Dia	Temperatura (°C)		Humedad (%)		Barómetro (hPa)		Viento (km/h)	Precip. (mm)
	Máx.	Mín.	Máx.	Mín.	Máx.	Mín.	Máx.	
01	32.6	20.8	47	24	1014.0	1009.6	34	-
02	31.8	20.6	55	24	1013.9	1011.2	31	0.2
03	33.9	21.4	44	25	1016.0	1013.4	32	-
04	34.6	20.4	65	23	1018.4	1014.8	34	-
05	35.8	22.9	42	25	1019.6	1015.1	34	-
06	34.3	23.2	44	27	1020.4	1016.8	27	-
07	35.8	24.2	44	23	1019.2	1014.1	19	-
08	37.0	23.7	40	18	1017.5	1012.3	21	-
09	36.4	23.3	47	24	1014.9	1009.0	31	-
10	32.9	21.8	50	22	1013.2	1006.5	48	-
11	33.8	19.9	54	25	1010.6	1006.8	24	-
12	34.3	23.1	52	21	1011.9	1008.6	29	-
13	32.3	20.2	49	19	1014.0	1010.6	31	-
14	31.5	21.4	55	23	1015.5	1012.4	34	-
15	32.2	20.5	53	26	1017.7	1013.9	39	-
16	32.7	21.6	56	22	1017.5	1013.9	27	-
17	33.4	21.8	59	21	1017.7	1013.9	29	-
18	33.2	20.9	56	24	1016.8	1012.4	31	-
19	33.9	21.9	54	22	1014.2	1008.9	35	-
20	33.3	22.8	52	25	1011.9	1008.1	34	-
21	30.9	20.6	65	32	1015.5	1010.7	35	2.4
22	32.7	17.9	66	29	1016.1	1011.3	24	-
23	32.3	20.7	55	25	1012.6	1009.8	37	-
24	33.9	20.9	49	22	1014.6	1011.3	26	-
25	34.2	21.3	46	26	1013.3	1008.6	37	-
26	32.9	21.7	53	23	1009.7	1005.1	44	-
27	26.6	19.0	65	37	1011.4	1005.6	32	-
28	24.7	16.8	58	27	1018.7	1011.4	40	-
29	28.4	15.2	64	26	1022.9	1018.9	27	-
30	32.4	19.7	44	19	1022.9	1017.5	18	-
31	35.2	21.3	44	22	1017.8	1010.4	35	-

Estación de Madrid-Avda.Ilustración (ESMAD2800000028035A)

Altitud sobre el nivel del mar (metros): 665

Latitud 40° 28' 43" N - Longitud 03° 43' 03" W

Agosto 2013

Dia	Temperatura (°C)		Humedad (%)		Barómetro (hPa)		Viento (km/h)	Precip. (mm)
	Máy.	Mín.	Máy.	Mín.	Máy.	Mín.	Máy.	
01	36.2	22.6	41	20	1012.1	1007.3	27	-
02	32.2	23.7	43	27	1013.8	1008.7	39	-
03	32.5	18.6	49	14	1015.8	1013.4	34	-
04	33.4	19.7	40	19	1017.5	1013.1	22	-
05	33.1	19.8	41	17	1013.8	1010.4	31	-
06	29.3	21.4	45	25	1012.1	1008.4	39	-
07	29.1	20.1	54	31	1011.7	1007.7	31	-
08	28.6	15.6	61	26	1020.9	1012.1	26	-
09	32.7	16.2	60	26	1022.9	1017.8	37	-
10	34.9	20.6	47	20	1019.5	1013.5	22	-
11	36.2	22.9	37	21	1016.1	1010.4	29	-
12	34.6	23.6	48	24	1012.4	1008.4	34	-
13	33.8	21.7	53	26	1014.4	1011.1	29	-
14	33.8	21.9	57	25	1015.5	1011.7	26	-
15	33.9	22.9	51	29	1015.1	1011.1	29	-
16	34.3	23.9	54	17	1014.8	1010.4	42	-
17	32.9	20.3	57	26	1015.1	1011.1	26	-
18	34.3	21.9	60	26	1015.1	1011.7	26	-
19	35.4	22.2	48	25	1016.5	1012.8	27	-
20	35.6	21.0	60	26	1018.2	1013.1	34	-
21	36.1	23.0	58	23	1016.1	1010.7	31	-
22	33.7	22.2	37	20	1012.1	1008.0	31	-
23	33.9	20.4	50	20	1011.1	1008.7	19	-
24	33.2	21.7	62	28	1012.4	1008.7	39	-
25	31.9	17.5	57	25	1012.8	1006.3	37	-
26	29.6	17.3	62	30	1008.7	1005.3	34	-
27	30.3	23.9	47	29	1011.5	1008.9	34	-
28	26.9	17.9	58	37	1015.5	1010.8	39	0.8
29	26.1	16.2	61	45	1017.3	1014.8	47	-
30	27.9	16.9	63	31	1019.2	1016.6	26	-
31	30.2	17.4	62	23	1020.7	1016.9	32	-

Estación de Madrid-Avda.Ilustración (ESMAD2800000028035A)

Altitud sobre el nivel del mar (metros): 665

Latitud 40° 28' 43" N - Longitud 03° 43' 03" W

Septiembre 2013

Dia	Temperatura (°C)		Humedad (%)		Barómetro (hPa)		Viento (km/h)	Precip. (mm)
	Máx.	Mín.	Máx.	Mín.	Máx.	Mín.	Máx.	
01	30.7	23.9	45	25	1020.3	1016.1	19	-
02	30.8	24.4	43	28	1020.8	1017.3	21	-
03	31.9	24.6	42	24	1020.4	1015.9	26	-
04	30.8	19.9	51	27	1018.5	1012.4	24	-
05	28.2	18.2	66	32	1014.5	1008.5	24	-
06	27.6	18.4	57	34	1011.8	1008.9	34	-
07	26.3	16.8	66	40	1014.2	1010.6	35	-
08	26.2	16.3	69	34	1021.0	1014.1	27	0.2
09	28.1	14.8	72	20	1023.2	1018.7	26	-
10	29.1	17.1	54	27	1019.9	1014.4	37	-
11	23.8	13.1	73	40	1019.9	1015.7	44	0.6
12	26.9	12.9	63	30	1021.2	1017.6	31	-
13	28.3	15.7	62	29	1021.8	1017.8	26	-
14	29.2	17.0	62	27	1019.6	1013.4	27	-
15	29.1	16.9	59	31	1015.0	1011.0	21	-
16	30.3	16.1	46	25	1013.4	1008.7	29	-
17	29.5	17.4	54	27	1012.8	1009.7	24	-
18	29.7	19.8	50	24	1014.2	1010.6	23	-
19	29.3	15.1	62	25	1016.0	1012.7	29	-
20	29.2	15.6	65	31	1018.7	1015.8	27	-
21	29.3	18.1	60	29	1021.1	1018.1	26	-
22	29.9	17.8	60	33	1022.4	1018.0	21	-
23	29.6	18.8	57	31	1018.9	1013.7	21	-
24	30.2	16.2	58	32	1015.2	1011.0	24	-
25	29.1	17.6	61	35	1012.8	1009.0	27	-
26	29.4	16.2	64	34	1013.6	1009.2	26	-
27	24.2	18.7	61	45	1011.6	1007.2	44	0.2
28	20.8	15.1	88	55	1007.8	1005.0	50	13.0
29	20.5	14.2	89	62	1010.5	1007.4	35	-
30	20.6	15.4	90	71	1011.0	1008.7	23	0.8

Estación de Madrid-Avda.Ilustración (ESMAD2800000028035A)

Altitud sobre el nivel del mar (metros): 665

Latitud 40° 28' 43" N - Longitud 03° 43' 03" W

Octubre 2013

Dia	Temperatura (°C)		Humedad (%)		Barómetro (hPa)		Viento (km/h)	Precip. (mm)
	Máx.	Mín.	Máx.	Mín.	Máx.	Mín.	Máx.	
01	22.9	17.4	92	56	1012.1	1009.4	39	1.2
02	24.4	16.5	83	56	1012.0	1008.1	21	-
03	22.2	17.7	80	62	1013.8	1007.0	26	2.6
04	22.8	15.7	92	47	1018.9	1012.2	32	6.4
05	24.3	12.9	79	40	1023.0	1019.5	18	-
06	22.8	13.1	71	37	1023.7	1019.6	29	-
07	23.7	12.2	66	34	1021.8	1018.7	21	-
08	24.4	13.4	69	37	1022.2	1018.8	15	-
09	24.6	13.7	68	36	1021.4	1016.2	21	-
10	25.6	13.4	65	27	1017.0	1011.4	18	-
11	23.4	11.1	72	36	1013.4	1009.0	16	-
12	20.7	8.6	69	34	1017.2	1013.4	17	-
13	18.1	9.4	89	52	1021.3	1017.3	23	-
14	21.2	10.9	77	50	1021.9	1018.4	21	-
15	20.9	12.9	82	53	1021.3	1018.8	24	-
16	24.1	11.8	92	45	1022.4	1018.9	16	-
17	25.0	14.4	75	43	1020.4	1014.1	16	-
18	24.1	12.9	78	36	1014.7	1011.8	29	-
19	20.4	14.5	83	55	1016.8	1012.9	29	0.6
20	19.4	14.1	91	47	1019.4	1015.2	34	1.4
21	19.5	11.3	80	53	1019.3	1012.5	23	-
22	17.0	12.8	88	58	1012.5	1007.5	42	2.2
23	18.1	12.0	92	57	1017.5	1011.3	35	0.8
24	18.8	13.0	92	72	1017.0	1009.5	40	12.2
25	16.7	13.2	92	79	1014.4	1010.4	27	10.6
26	19.2	13.6	92	55	1021.8	1014.3	23	1.2
27	20.7	9.1	87	45	1025.7	1021.6	19	-
28	19.8	9.7	84	57	1021.9	1015.9	29	-
29	14.7	8.2	68	40	1023.3	1017.3	29	-
30	15.9	4.0	78	42	1024.8	1021.4	24	-
31	17.4	4.0	80	34	1025.8	1023.0	11	-

Estación de Madrid-Avda.Illustración (ESMAD2800000028035A)

Altitud sobre el nivel del mar (metros): 665

Latitud 40° 28' 43" N - Longitud 03° 43' 03" W

Noviembre 2013

Dia	Temperatura (°C)		Humedad (%)		Barómetro (hPa)		Viento (km/h)	Precip. (mm)
	Máx.	Mín.	Máx.	Mín.	Máx.	Mín.	Máx.	
01	16.2	5.7	76	41	1025.1	1021.7	19	-
02	17.3	7.4	85	59	1022.0	1018.0	26	-
03	16.4	9.3	95	66	1021.7	1018.1	18	0.2
04	15.7	8.9	92	70	1018.6	1012.3	47	-
05	21.7	14.3	80	52	1020.3	1014.0	48	-
06	21.5	10.6	89	52	1021.6	1017.6	21	-
07	15.4	10.1	92	66	1020.6	1018.0	19	0.2
08	14.4	8.3	94	61	1021.7	1018.1	24	-
09	14.8	7.1	69	32	1027.2	1021.5	27	-
10	17.6	10.8	73	46	1028.0	1024.8	26	-
11	19.8	6.9	79	47	1026.6	1023.2	32	-
12	21.4	7.2	80	49	1023.6	1019.7	29	-
13	17.9	10.6	76	48	1023.8	1019.8	35	-
14	17.8	8.1	71	32	1027.3	1023.4	26	-
15	10.5	4.9	70	41	1026.5	1018.5	56	-
16	7.4	2.1	89	47	1019.6	1017.1	31	2.2
17	6.2	4.0	92	77	1019.5	1013.2	19	8.0
18	11.9	2.3	90	55	1013.4	1007.3	32	0.4
19	13.3	2.3	84	50	1018.1	1009.5	39	-
20	9.8	1.4	72	42	1020.7	1017.5	37	-
21	10.1	1.5	69	47	1018.3	1009.3	42	-
22	10.9	3.7	76	39	1013.9	1009.8	32	-
23	11.3	-0.2	76	40	1016.9	1013.6	45	-
24	11.3	-0.7	74	43	1020.5	1016.0	37	-
25	13.3	0.0	73	30	1024.2	1020.8	26	-
26	10.9	-1.3	77	33	1025.1	1022.6	39	-
27	11.7	1.1	63	31	1026.1	1021.5	44	-
28	8.6	-0.8	86	49	1030.1	1026.3	34	-
29	10.4	-1.4	77	38	1030.0	1026.8	11	-
30	8.8	-1.1	77	52	1027.8	1017.6	47	-

Estación de Madrid-Avda.Ilustración (ESMAD2800000028035A)

Altitud sobre el nivel del mar (metros): 665

Latitud 40° 28' 43" N - Longitud 03° 43' 03" W

Diciembre 2013

Dia	Temperatura (°C)		Humedad (%)		Barómetro (hPa)		Viento (km/h)	Precip. (mm)
	Máx.	Mín.	Máx.	Mín.	Máx.	Mín.	Máx.	
01	11.7	0.6	58	36	1022.4	1018.5	29	-
02	10.6	-2.8	71	30	1024.9	1020.2	34	-
03	13.7	2.6	67	37	1028.4	1025.0	23	-
04	15.2	2.0	77	45	1029.9	1027.1	11	-
05	15.2	2.1	76	38	1029.7	1026.4	11	-
06	14.1	1.2	69	31	1028.3	1024.6	21	-
07	14.1	-0.3	64	32	1026.1	1023.2	11	-
08	12.8	1.2	65	37	1029.1	1025.5	15	-
09	10.0	-1.4	73	49	1032.6	1029.1	11	-
10	12.2	1.2	68	49	1033.9	1030.4	18	-
11	10.6	2.8	67	49	1033.3	1030.3	19	-
12	10.9	3.3	72	56	1032.9	1028.7	15	-
13	8.8	2.3	86	64	1030.0	1026.6	10	-
14	12.3	2.8	87	59	1034.4	1029.7	15	-
15	14.2	3.3	80	45	1034.8	1031.4	11	-
16	14.3	6.7	72	38	1032.1	1026.0	10	-
17	9.1	5.0	78	67	1030.0	1026.9	15	-
18	8.9	5.5	92	74	1028.2	1024.1	21	0.2
19	9.2	5.1	92	66	1024.3	1012.4	31	14.6
20	8.6	2.9	73	42	1033.2	1018.6	48	-
21	9.2	-0.1	76	43	1035.9	1032.4	15	-
22	10.8	0.7	73	46	1034.2	1031.1	10	-
23	10.1	0.4	79	53	1031.7	1022.8	21	-
24	9.8	5.2	90	72	1022.6	1002.3	71	17.6
25	8.9	3.7	92	65	1007.1	997.7	45	9.8
26	10.0	1.6	86	51	1019.9	1007.1	42	-
27	10.6	6.6	94	83	1019.2	1010.8	39	2.6
28	9.3	4.0	96	46	1023.5	1008.1	35	4.2
29	9.2	2.8	76	47	1031.9	1023.9	15	-
30	7.2	-0.5	79	59	1031.8	1027.3	16	-
31	6.6	3.1	88	77	1027.4	1021.0	23	0.4